

Утверждаю

Председатель комиссии

Председатель комитета по строительству, ЖКХ и благоустройства
МО «Зеленоградский городской округ»

Л.В. Пахоменко

М.П. «07» июня 2021 г.

Перечетная ведомость зеленых насаждений

На земельном участке, расположенном: г. Зеленоградск от пересечения ул. Лесопарковая с каналом до дома № 15 ул. Солнечная


Кадастровый номер : земли муниципального образования

Наименование арендатора (собственника) : МО «Зеленоградский городской округ»

№ п/п	Номер на полевой съемке	Порода, вид зеленых насаждений	Диаметр ствола (для деревьев -на высоте 1,3м) см.	Возраст кустарников Живых изгородей, цветников лет	Площадь газона в м2	Характеристика состояния зеленых насаждений	Заключение (Вырубить, пересадить, Сохранить)	Примечание
1	2	3	4	5	6	7	8	9
1	1	Липа мелколистная	14			Водяные побеги усыхание ветвей слом ветвей искривление стволовой части угнетение	вырубить	
2	2	Липа мелколистная	20			Водяные побеги усыхание ветвей слом ветвей искривление стволовой части угнетение	вырубить	
3	3	Липа мелколистная	31			Водяные побеги усыхание ветвей слом ветвей искривление стволовой части угнетение	вырубить	Прочистка мелиоративного канала
4	4	Береза	10			Усыхание ветвей слом ветвей гниль дупло искривление стволовой части угнетение	вырубить	
5	5	Рябина	10			Водяные побеги усыхание ветвей слом ветвей искривление стволовой части угнетение	вырубить	
6	6	Рябина	10			Водяные побеги усыхание ветвей слом ветвей искривление стволовой части угнетение	вырубить	
7	7	Рябина	15			Водяные побеги усыхание ветвей слом ветвей искривление стволовой части угнетение	вырубить	
8	8	Липа мелколистная	15			Водяные побеги искривление стволовой части глубокая обрезка кроны вторичная крона	вырубить	
9	9	Липа мелколистная	23			Водяные побеги искривление стволовой части глубокая обрезка кроны вторичная крона	вырубить	
10	10	Берёза	30			Водяные побеги усыхание ветвей слом ветвей	вырубить	
11	11	Дуб обыкновенный	16			Водяные побеги усыхание ветвей слом ветвей искривление стволовой части наклон угнетение	вырубить	
12	12	Ольха черная	15			Водяные побеги усыхание ветвей слом ветвей искривление стволовой	вырубить	


						части наклон угнетение	
13	13	Ольха черная	10			искривление стволовой части наклон угнетение	вырубить
14	14	Ольха черная	12			искривление стволовой части наклон угнетение	вырубить
15	15	Ольха черная	12			искривление стволовой части наклон угнетение	вырубить
16	16	Ольха черная	10			искривление стволовой части наклон угнетение	вырубить
17	17	Ясень обыкновенный	21			искривление стволовой части наклон угнетение	вырубить
18	18	Ясень обыкновенный	11			искривление стволовой части наклон угнетение	вырубить
19	19	Липа мелколистная	12			искривление стволовой части наклон угнетение	вырубить
20	20	Липа мелколистная	12			искривление стволовой части наклон угнетение	вырубить
21	21	Липа мелколистная	10			искривление стволовой части наклон угнетение	вырубить
22	22	Липа мелколистная	20			искривление стволовой части наклон угнетение	вырубить
23	23	Липа мелколистная	17			искривление стволовой части наклон угнетение	вырубить

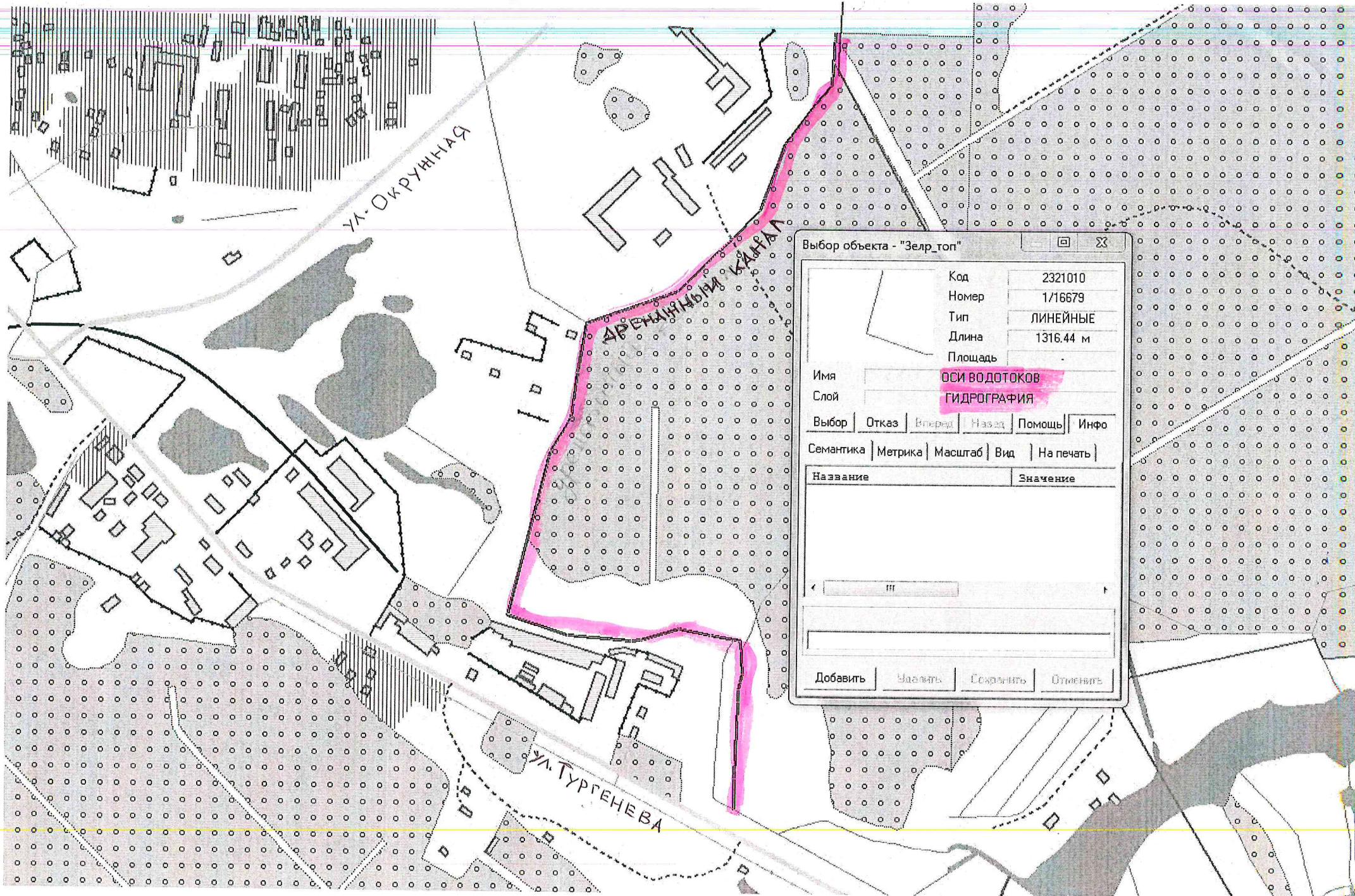
Члены комиссии:

 Е.Н. Шегеда - начальник управления имущественных и земельных отношений

Д.В. Крыщенко - начальник управления архитектуры и градостроительства – главный архитектор

 Р.В. Гришук - консультант отдела экономического развития и торговли

 Л.И. Твердохлебова- заместитель председателя комитета по строительству, ЖКХ и благоустройству



Выбор объекта - "Зелр_топ"

Код 2321010
Номер 1/16679
Тип ЛИНЕЙНЫЕ
Длина 1316.44 м
Площадь -

Имя ОСИ ВОДОТОКОВ
Слой ГИДРОГРАФИЯ

Выбор Отказ Вперед Назад Помощь Инфо

Семантика | Метрика | Масштаб | Вид | На печать

Название	Значение
----------	----------

Добавить Удалить Сохранить Отменить